

PLANZEICHENERKLÄRUNG

Grenze der im Zusammenhang bebauten Ortsteile

Bestand

- Wohnbauflächen
 - gemischte Bauflächen
 - gewerbliche Bauflächen
 - Sondergebiet "Erholung"
 - öffentliche Grünflächen
- Zweckbestimmung:

- Spielplatz
- Parkanlage
- Sportplatz
- Ehrenmal

überörtliche und örtliche Hauptverkehrsstraßen

Parkplatz

Anbauverbotszone an der K 11
15 m vom Fahrbahnrand der Kreisstraße

OD
12,645 Ortsdurchfahrt, Station z.B. bei km 12,645


Flächen für Maßnahmen zum Schutz,
zur Pflege und zur Entwicklung
von Boden, Natur und Landschaft

Gewässerschutzstreifen an der Rehmsbek/
Entwicklung eines Grünzuges


Gemeinschaftsbrunnen
mit 50 m Schutzkreis

50.0
Brunnen

Erneuerbare Energien
Zweckbestimmung: Satelliten BHKW



200 m Achtungsabstand vom Gasspeicher der Biogasanlage



Elektrische Freileitungen mit Spannungsangabe und Bezeichnung



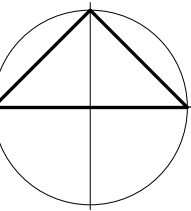
3447 Archäologisches Denkmal gem. § 8 DSchG,
-Hügelgrab- mit der Zuordnungsziffer 35



Archäologische Interessensgebiete

- 1= Baugeschäft
- 2= Kieshandel - Lagerfläche
- 3 = Autohandel
- 4 = Kieshandel
- 5 = Landhotel/Restaurant/Swin Golf/Fußballgolf
- 6 = Gasthof
- 7 = Malerbetrieb
- 8 = Lohnunternehmer
- 9 = Mehrzweckhalle/Freiwillige Feuerwehr
- 10 = Reithalle/Restaurant
- L = Landwirtschaftlicher Betrieb
- L1= Resthof

O. M



Innenentwicklung der Gemeinde Schülpe bei Nortorf

Bestandskarte
Anlage 1

ak-stadt-art

Dipl.-Ing. Anke Karstens
Stadtplanerin + Architektin

Zum Sportplatz 21
24613 Aukrug

Stand: 25.03.2019